



(12) **EUROPÄISCHE PATENTANMELDUNG**

(43) Veröffentlichungstag:
22.07.2015 Patentblatt 2015/30

(51) Int Cl.:
G08G 1/0967^(2006.01) G08G 1/16^(2006.01)

(21) Anmeldenummer: **14003727.6**

(22) Anmeldetag: **05.11.2014**

(84) Benannte Vertragsstaaten:
AL AT BE BG CH CY CZ DE DK EE ES FI FR GB GR HR HU IE IS IT LI LT LU LV MC MK MT NL NO PL PT RO RS SE SI SK SM TR
Benannte Erstreckungsstaaten:
BA ME

(72) Erfinder:
• **Lorenz, Stephan**
80939 München (DE)
• **Buchholz, Jan**
84030 Ergolding (DE)

(30) Priorität: **16.01.2014 DE 102014000432**

(74) Vertreter: **Thielmann, Frank**
AUDI AG
Patentabteilung
85045 Ingolstadt (DE)

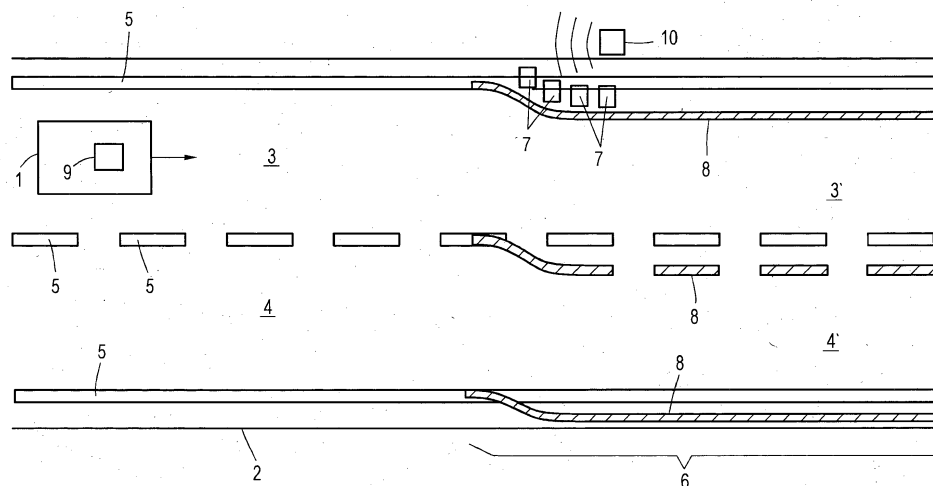
(71) Anmelder: **AUDI AG**
85045 Ingolstadt (DE)

(54) **Verfahren zum Betrieb eines zur wenigstens teilweise automatischen Fahrzeugführung ausgebildeten Fahrerassistenzsystems und Kraftfahrzeug**

(57) Verfahren zum Betrieb eines zur wenigstens teilweise automatischen Fahrzeugführung ausgebildeten Fahrerassistenzsystems (9) eines Kraftfahrzeugs (1), welches Fahrerassistenzsystem (9) aus die Umgebung des Kraftfahrzeugs (1) beschreibenden Umfeldaten im Rahmen eines Auswertevorgangs automatische Fahreingriffe und/oder die Ausgabe von Informationen an den Fahrer beschreibende Steuerdaten ermittelt, wobei für wenigstens einen Abschnitt (6) einer durch das Kraftfahrzeug (1) befahrenen Strecke, der sich im Hin-

blick auf wenigstens eine im Auswertevorgang relevante Abschnittseigenschaft von der sonstigen Strecke und/oder von für den Abschnitt (6) bereits vorliegenden Umgebungsdaten unterscheidet, über Kraftfahrzeug-zu-Infrastruktur-Kommunikation eine abschnittsspezifische Anpassungsinformation empfangen und zur Anpassung der Umgebungsdaten und/oder des Auswertevorgangs auf die Abschnittseigenschaft für den Abschnitt (6) verwendet werden.

FIG. 1



Beschreibung

[0001] Die Erfindung betrifft ein Verfahren zum Betrieb eines zur wenigstens teilweise automatischen Fahrzeugführung ausgebildeten Fahrerassistenzsystems eines Kraftfahrzeugs, welches Fahrerassistenzsystem aus die Umgebung des Kraftfahrzeugs beschreibenden Umfeld-

daten im Rahmen eines Auswertevorgangs automatische Fahreingriffe und/oder die Ausgabe von Informationen an den Fahrer beschreibende Steuerdaten ermittelt. Daneben betrifft die Erfindung ein Kraftfahrzeug.

[0002] Fahrerassistenzsysteme, die zur wenigstens teilweise automatischen Fahrzeugführung ausgebildet sind, wurden im Stand der Technik bereits vorgeschlagen und sind bereits in Serie in Kraftfahrzeugen erhältlich. Derartige Fahrerassistenzsysteme werden auch als teilautonome bzw. vollautonome Fahrzeugsysteme bezeichnet. Beispiele für solche bereits gängigen Fahrerassistenzsysteme sind längsführende und querführende Fahrerassistenzsysteme. Ein ACC-System (ACC = Adaptive Cruise Control) regelt die Geschwindigkeit des Kraftfahrzeugs auf eine bestimmte Wunschgeschwindigkeit und, falls ein anderes Kraftfahrzeug dem eigenen Kraftfahrzeug vorwegfährt, den Abstand zu dem voran-

fahrenden Kraftfahrzeug auf eine Wunschlücke, beispielsweise eine Wunschzeitlücke. Hierzu werden als automatische Fahreingriffe Brems- und Beschleunigungsvorgänge durchgeführt. Spurhaltesysteme und Spurwechselsysteme sind querführende Fahrerassistenzsysteme. Ein Spurhaltesystem ermittelt den Verlauf der befahrenen Fahrspur beispielsweise aus Daten einer nach vorne gerichteten Kamera des Kraftfahrzeugs und berechnet als Fahreingriffe Querführungseingriffe, die das Kraftfahrzeug beispielsweise möglichst mittig oder anderweitig definiert in der Spur halten. Spurwechselassistenten sind häufig auch ausgebildet, die weitere Umgebung des Kraftfahrzeugs, was Nachbarspuren und auch sich von hinten annähernde Fahrzeuge angeht, zu überwachen.

[0003] Schließlich wurden auch bereits Fahrerassistenzsysteme vorgeschlagen, die ein gänzlich automatisches Fahren ermöglichen. Ein Beispiel hierfür ist der sogenannte Staupilot, der eine automatische Fahrzeugführung in Stausituationen erlaubt. Dabei wird das Kraftfahrzeug innerhalb bestimmter Systemgrenzen, in denen der Betrieb des Fahrerassistenzsystems möglich ist, vollständig geführt, das bedeutet, derartige vollautomatische Fahrerassistenzsysteme können als Fahreingriffe Längs- und Querführungseingriffe ermitteln.

[0004] Die von solchen zur Fahrzeugführung ausgebildeten Fahrzeugsystemen ermittelten, automatische Fahreingriffe beschreibenden Steuerdaten basieren dabei auf Umfelddaten des Kraftfahrzeugs, die dessen Umgebung beschreiben. Dabei ist üblicherweise nicht nur der Verlauf der Fahrspur relevant, sondern es werden häufig auch weitere Daten zur aktuell befahrenen Strecke berücksichtigt, beispielsweise der Straßentyp, Fahrspurweiten, Geschwindigkeitsbegrenzungen, Überhol-

verbote und dergleichen. Derartige Umgebungsdaten können beispielsweise aus digitalen Kartendaten eines Navigationssystems des Kraftfahrzeugs erhalten werden. Des Weiteren wird die konkrete Auswertung der Umgebungsdaten durch weitere Kriterien bestimmt. Beispielsweise sind Fahrspurmarkierungen in Deutschland üblicherweise in weiß gehalten, so dass entsprechend weiße Markierungen in Kamerabildern gesucht werden, wenn der Fahrspurverlauf aus ihnen abgeleitet werden soll. Weitere Kriterien bestimmen auch die Art der automatischen Fahrzeugführung, beispielsweise, ob einem Vorderfahrzeug gefolgt werden soll und dergleichen. Für Spurhaltesysteme wird beispielsweise vorgegeben, dass einer bestimmten Position in Querrichtung der Spur, beispielsweise der Fahrspurmitte, gefolgt werden soll.

[0005] Nachteilhafterweise können jedoch Streckenabschnitte existieren, in denen sich kurzfristig Eigenschaften der Strecke, vorliegend also Abschnittseigenschaften, verändert haben, so dass im Kraftfahrzeug vorliegende Umgebungsinformationen nicht zutreffen und/oder die Kriterien zur Steuerung des Kraftfahrzeugs von den üblichen Kriterien abweichen. Dies gilt insbesondere für Baustellen bzw. Baustellenbereiche als Streckenabschnitte. Dort kann es beispielsweise vorkommen, dass ein Spurhalteassistenzsystem die (alten) weißen Fahrspurmarkierungen für gültig hält, obwohl die aufgeklebten gelben Fahrspurmarkierungen gültig sind. Hierdurch kann es in solchen Abschnitten zu einem ungewollten Verhalten des Kraftfahrzeugs kommen.

[0006] Der Erfindung liegt daher die Aufgabe zugrunde, ein Verfahren anzugeben, das eine verlässliche wenigstens teilweise automatische Fahrzeugführung auch in Streckenabschnitten mit von den üblichen oder bekannten Eigenschaften abweichenden Abschnittseigenschaften ermöglicht.

[0007] Zur Lösung dieser Aufgabe ist bei einem Verfahren der eingangs genannten Art erfindungsgemäß vorgesehen, dass für wenigstens einen Abschnitt einer durch das Kraftfahrzeug befahrenen Strecke, der sich im Hinblick auf wenigstens eine im Auswertevorgang relevante Abschnittseigenschaft von der sonstigen Strecke und/oder von für den Abschnitt bereits vorliegenden Umgebungsdaten unterscheidet, über Kraftfahrzeug-zu-Infrastruktur-Kommunikation eine abschnittsspezifische Anpassungsinformation empfangen und zur Anpassung der Umgebungsdaten und/oder des Auswertevorgangs auf die Abschnittseigenschaft für den Abschnitt verwendet werden.

[0008] Die Kraftfahrzeug-zu-X-Kommunikation (Car2X-Kommunikation) wurde im Stand der Technik bereits vorgeschlagen, um einen zielgerichteten Austausch zwischen dem Kraftfahrzeug und anderen Objekten, insbesondere anderen Kraftfahrzeugen und/oder Infrastruktureinrichtungen, zu ermöglichen. Die Car2X-Kommunikationstechnologie wird im Rahmen der vorliegenden Erfindung also genutzt, um das Kraftfahrzeug mittels der Anpassungsinformation über die geänderten Umstände in dem Abschnitt zu informieren. Auf diese Weise

kann die Fahrzeugführung so angepasst werden, dass auf die speziellen Abschnittseigenschaften innerhalb des Abschnitts Rücksicht genommen wird. Mithin erfährt das Kraftfahrzeug insbesondere die aktuell gültigen Kriterien für die wenigstens teilweise automatische Fahrzeugführung, so dass das Fahrerassistenzsystem auf Basis der Eigenschaften des eigenen Kraftfahrzeugs die anzuwendenden Steuerkriterien bzw. die zugrunde liegenden Umgebungsdaten an die aktuelle Situation, beispielsweise eine Baustelle, anpassen kann. Dies ermöglicht es auch in Abschnitten, in denen Abschnittseigenschaften von den üblichen Streckeneigenschaften abweichen bzw. kurzfristige Änderungen gegeben sind, eine verlässliche wenigstens teilweise automatische Fahrzeugführung zu realisieren.

[0009] Wie bereits erwähnt, kann der Abschnitt ein Baustellenbereich sein. Baustellenbereiche stellen häufig Streckenabschnitte dar, für die temporär andere Bedingungen gelten als sie beispielsweise in den digitalen Kartendaten eines Navigationssystems oder dergleichen abgelegt sind und die eine unterschiedliche wenigstens teilweise automatische Fahrzeugführung erfordern, beispielsweise durch geringere Fahrspreibreiten, Fahrspreiperrungen, Geschwindigkeitsbegrenzungen oder dergleichen. Selbstverständlich sind jedoch auch andere Abschnitte einer Strecke denkbar, in denen Änderungen auftreten, beispielsweise, wenn wegen einer Veranstaltung Spuren gesperrt/ verengt werden und dergleichen.

[0010] Zweckmäßigerweise kann die Anpassungsinformation auch eine Ortsinformation des Abschnitts umfassen. Grundsätzlich mag es, insbesondere bei kurzen Abschnitten, zwar denkbar sein, die Ausdehnung des Abschnitts, für den die Anpassungsinformation gilt, durch die Empfangsdauer hinreichend genau zu definieren; gerade bei längeren Baustellen oder dergleichen kann es jedoch zweckmäßig sein, wenn die Anpassungsinformation auch eine Ortsinformation enthält, die es ermöglicht, den Abschnitt hinreichend genau zu lokalisieren und/oder seine Ausdehnung zu bestimmen. So ist es beispielsweise zweckmäßig, am Beginn eines Abschnitts, beispielsweise eines Baustellenbereichs, eine Infrastruktureinrichtung vorzusehen, die die Anpassungsinformation über Car2X-Kommunikation aussendet, insbesondere als Broadcast. Diese Anpassungsinformation kann als Ortsinformation dann insbesondere eine Länge des Abschnitts, hier des Baustellenbereichs, enthalten, so dass im empfangenden Kraftfahrzeug bewusst ist, in welchem örtlichen Rahmen die Anpassungsinformation zu berücksichtigen ist.

[0011] Konkret sind unterschiedlichste Abschnittseigenschaften denkbar, die durch die Anpassungsinformation geeignet beschrieben werden können. So kann als Abschnittseigenschaft eine Breite wenigstens einer Fahrspur und/oder eine zulässige Fahrzeugbreite und/oder eine geltende Überholverbotsregelung und/oder eine Vorgabe zum versetzten Fahren und/oder eine Markierungsfarbe für Fahrspurmarkierungen

und/oder eine gesperrte Abzweigung, insbesondere eine Ausfahrt, und/oder eine gesperrte Fahrspur und/oder eine Geschwindigkeitsbegrenzung verwendet werden. Gerade in Baustellenbereichen kommt es beispielsweise häufig vor, dass Fahrspuren verengt sind. Daher kann die Anpassungsinformation Breiten der jeweiligen verfügbaren Fahrspuren bzw. zulässige Fahrzeugbreiten für diese Fahrspuren enthalten. Auch Überholverbote können relevante Abschnittseigenschaften sein, beispielsweise Überholverbote für Kraftfahrzeuge mit Anhänger, Kraftfahrzeuge oberhalb eines bestimmten Fahrzeuggewichts und dergleichen. Liegt ein solches Überholverbot vor, sollten keine Überholvorgänge durch das Fahrerassistenzsystem angestoßen werden. In manchen Baustellenbereichen ist auch eine Vorgabe zum versetzten Fahren gegeben. In Baustellenbereichen werden häufig gelbe Fahrspurmarkierungen statt der üblichen weißen Fahrspurmarkierungen verwendet, so dass auch die gültige Markierungsfarbe eine wichtige Anpassungsinformation sein kann. Selbstverständlich sind jedoch auch weitere relevante Abschnittseigenschaften und ihre Abbildung in Anpassungsinformationen denkbar.

[0012] Die Anpassungsinformationen, die über die Car2X-Kommunikation empfangen wurden, werden im Kraftfahrzeug, konkret durch ein Steuergerät des Fahrerassistenzsystems, verwendet, um Umgebungsdaten und/oder den Auswertevorgang, beispielsweise also bestimmte Auswerteparameter, anzupassen, so dass die Abschnittseigenschaften korrekt verwendet werden, wobei es in einigen Fällen auch denkbar ist, Egodaten über das eigene Kraftfahrzeug mit zu berücksichtigen, um die Relevanz von Anpassungsinformationen für das eigene Kraftfahrzeug zu bestimmen.

[0013] Konkret kann beispielsweise vorgesehen sein, dass bei Empfang einer eine Markierungsfarbe enthaltenden Anpassungsinformation eine Bildauswertung eines Kamerabildes in dem Abschnitt auf die Markierungsfarbe angepasst wird. Enthält die Anpassungsinformation beispielsweise den Hinweis, dass die gelben Fahrspurmarkierungen gültig sind, so werden innerhalb des Kamerabildes gelbe Fahrspurmarkierungen aufgesucht und ausgewertet.

[0014] Bei Empfang einer ein Überholverbot beschreibenden Anpassungsinformation kann vorgesehen sein, dass aufgrund von über das Kraftfahrzeug vorliegenden Egodaten bestimmt wird, ob das Überholverbot für das Kraftfahrzeug gilt. Beispielsweise kann sich das Überholverbot auf Kraftfahrzeuge oberhalb eines bestimmten Fahrzeuggewichts beziehen, so dass unter Kenntnis des eigenen Fahrzeuggewichts festgestellt werden kann, ob das Überholverbot für das eigene Kraftfahrzeug überhaupt gilt. Trifft dies zu, gilt das Überholverbot also für das eigene Kraftfahrzeug, wird das Überholverbot entsprechend umgesetzt, indem durch das wenigstens teilweise automatisch führende Fahrerassistenzsystem keine Überholvorgänge mehr angestoßen werden.

[0015] Wird durch die Anpassungsinformation übermittelt, dass ein versetztes Fahren notwendig oder vor-

geschrieben ist, wird das durch die Anpassungsinformation beschriebene versetzte Fahren entsprechend umgesetzt.

[0016] Enthält die Anpassungsinformation eine Fahrspurweite und/oder eine zulässige Fahrzeugbreite, so kann in den Egodaten über das Kraftfahrzeug auch eine Breite des eigenen Kraftfahrzeugs enthalten sein. Ist die in der Anpassungsinformation enthaltene Fahrspurweite und/oder zulässige Fahrzeugbreite kleiner als die Fahrzeugbreite des eigenen Kraftfahrzeugs, wird zweckmäßigerweise die entsprechende Fahrspur als nicht befahrbar markiert.

[0017] Ferner kann vorgesehen sein, dass eine in der Anpassungsinformation enthaltene Geschwindigkeitsbegrenzung eingehalten wird und/oder bei Sperrung einer Abzweigung, die aufgrund einer aktuellen Routenplanung genutzt werden sollte, eine neue Route ermittelt und verwendet wird.

[0018] Schließlich ist es in einem konkreten Beispiel auch denkbar, dass wenigstens eine auf wenigstens einen Teil der Anpassungsinformation bezogene Anzeigeeinformation aus dieser ermittelt und angezeigt wird. Beispielsweise können Überholverbote dem Fahrer auch entsprechend durch eine Anzeige zur Kenntnis gebracht werden, was analog für Geschwindigkeitsbegrenzungen und dergleichen gilt. Eine solche Ermittlung einer Anzeigeeinformation ist besonders zweckmäßig im Hinblick auf die Verwendung von Zusatzdaten in der Anpassungsinformation, worauf im Folgenden noch näher eingegangen werden wird.

[0019] Eine vorteilhafte Ausgestaltung des erfindungsgemäßen Verfahrens sieht vor, dass die Anpassungsinformation neben auf die Abschnittseigenschaft bezogenen Daten wenigstens ein auf den Abschnitt bezogenes Zusatzinformationsdatum enthält, welche zur Ermittlung und Anzeige einer Anzeigeeinformation verwendet wird. Mithin kann ein Zusatzinformationsdatum als Teil der Anpassungsinformation an das Kraftfahrzeug übermittelt werden, welches anzuzeigende Informationen über den Abschnitt enthält. Beispielsweise kann bei einem Baustellenbereich als Zusatzinformationsdatum eine Bauzeit und/oder eine Information zur Notwendigkeit der Bauarbeiten und/oder eine Länge der Baustelle verwendet werden und/oder bei einer gesperrten Abzweigung als Anpassungsinformation als Zusatzinformationsdatum wenigstens eine alternative Abzweigung der gesperrten Abzweigung zugeordnet werden. Eine Baustelle kann mithin näher beschrieben werden durch ihre Länge (die auch zur Ortsbestimmung des Abschnitts verwendet werden kann), eine geplante Bauzeit und dergleichen, was auch mit Hintergrundinformation zur Notwendigkeit der Bautätigkeit ergänzt werden kann. Sind Ausfahrten oder sonstige Abzweigungen gesperrt, können alternative Ausfahrten zu den gesperrten Ausfahrten bzw. Abzweigungen ebenso mit übersandt werden. Dies ermöglicht es dem Fahrerassistenzsystem, dem Fahrer nützliche zusätzliche Informationen zur Baustelle anzuzeigen, welche bei einer nicht vollständig automatischen

Fahrzeugführung dem Fahrer die Routenführung (richtige Wahl des Fahrstreifens, richtige Wahl der Ausfahrt, etc.) durch die Baustelle erleichtert und in jedem Fall die Akzeptanz für die Bautätigkeit steigern kann. Dies kann vorteilhaft ergänzt werden, wie bereits beschrieben wurde, durch angezeigte Anpassungsinformation, beispielsweise Geschwindigkeitsbegrenzungen. Der Fahrer erhält also informatives Hintergrundwissen zur Baustelle, beispielsweise die Länge, die Bauzeit, die Notwendigkeit, sowie weitere nützliche Informationen, beispielsweise auch alternative Abzweigungen, insbesondere Ausfahrten.

[0020] Eine besonders vorteilhafte Ausgestaltung der vorliegenden Erfindung sieht vor, dass bei Empfang einer Anpassungsinformation überprüft wird, ob das Fahrerassistenzsystem zur Durchführung der Fahrzeugführung innerhalb seiner Systemgrenzen auch unter Berücksichtigung der Abschnittseigenschaft ausgebildet ist, wobei bei Nichtdurchführbarkeit der Fahrzeugführung eine Fahrübernahmeaufforderung ausgegeben wird und/oder das Fahrerassistenzsystem deaktiviert wird. Mithin kann innerhalb des Fahrerassistenzsystems eine Entscheidung getroffen werden, ob es auch unter den vorliegenden Umgebungsbedingungen im Abschnitt noch in der Lage ist, seine hauptsächliche Funktion, nämlich die wenigstens teilweise automatische Fahrzeugführung, zu erfüllen. Liegen die Umgebungsbedingungen im Abschnitt außerhalb des für das Fahrerassistenzsystem zulässigen Bereichs, mithin außerhalb der Systemgrenzen, so kann die wenigstens teilweise automatisierte Fahrzeugführung nicht aufrecht erhalten werden und es ist eine Übernahme durch den Fahrer erforderlich. Hierzu kann eine Fahrübernahmeaufforderung, wie sie im Stand der Technik grundsätzlich bekannt ist, ausgegeben werden, die zu einer Deaktivierung des Fahrerassistenzsystems, bzw. zumindest seiner Fahrzeugführungsfunktion führt.

[0021] Wie bereits erwähnt wurde, kann zweckmäßigerweise die Anpassungsinformation von einer an dem Abschnitt, insbesondere zu Beginn des Abschnitts, angeordneten Infrastruktureinrichtung ausgesendet werden. Die Infrastruktureinrichtung, welche bei einer Baustelle beispielsweise zu Beginn der Bauarbeiten am Beginn des Baustellenbereichs angeordnet werden kann, weist eine Sendeeinrichtung für die Kraftfahrzeug-zu-Infrastruktur-Kommunikation auf, so dass die Anpassungsinformationen an im Sendebereich der Infrastruktureinrichtung angeordnete Kraftfahrzeuge übermittelt werden kann. Die Anpassungsinformation wird bevorzugt als ein "Broadcast" ausgesendet. Handelt es sich um einen längeren Baustellenbereich bzw. allgemeinen Abschnitt, enthält die Anpassungsinformation zweckmäßigerweise auch eine Länge des Abschnitts, so dass die Abschnittseigenschaften für eine hinreichende Fahrdauer berücksichtigt werden können. Denkbar ist es jedoch auch, Infrastruktureinrichtungen, die zum Senden der Anpassungsinformation ausgebildet sind, entlang des gesamten Abschnitts anzuordnen, so dass die Dauer des Emp-

fangs der Anpassungsinformation deren Gültigkeit mitdefiniert.

[0022] Neben dem Verfahren betrifft die Erfindung auch ein Kraftfahrzeug, umfassend ein zur wenigstens teilweise automatischen Fahrzeugführung ausgebildetes Fahrerassistenzsystem mit einem zur Durchführung des erfindungsgemäßen Verfahrens ausgebildeten Steuergerät. Sämtliche Ausführungen bezüglich des erfindungsgemäßen Verfahrens lassen sich analog auf das erfindungsgemäße Kraftfahrzeug übertragen, mit welchem mithin dieselben Vorteile erhalten werden können. Das Kraftfahrzeug weist mithin eine für die Kraftfahrzeug-zu-Infrastruktur-Kommunikation ausgebildete Empfangseinrichtung auf, die die Anpassungsinformation empfängt und an das Steuergerät weiterleitet, wo sie entsprechend ausgewertet und verwendet wird.

[0023] Weitere Vorteile und Einzelheiten der vorliegenden Erfindung ergeben sich aus den im Folgenden beschriebenen Ausführungsbeispielen sowie anhand der Zeichnung. Dabei zeigen:

Fig. 1 eine Skizze zur Erläuterung des erfindungsgemäßen Verfahrens, und

Fig. 2 ein erfindungsgemäßes Kraftfahrzeug.

[0024] Fig.1 zeigt eine Verkehrssituation, mit deren Hilfe das erfindungsgemäße Verfahren näher erläutert werden soll. Ein erfindungsgemäßes Kraftfahrzeug 1 fährt dabei auf einer Straße 2. Die Straße 2 weist zwei Fahrspuren 3, 4 auf, die durch übliche weiße Fahrspurmarkierungen 5 gekennzeichnet sind.

[0025] In einem Abschnitt 6, hier einem Baustellenbereich, liegt jedoch eine Baustelle mit einer geänderten Verkehrsführung vor. Ersichtlich wird die verfügbare Fahrbahn der Straße 2, wie durch die Baken 7 angedeutet, verringert. Gelbe Fahrspurmarkierungen 8 zeigen die neu gebildeten, schmalere Fahrspuren 3' und 4' an.

[0026] Das Kraftfahrzeug 1 weist ein Fahrerassistenzsystem 9 auf, das zur wenigstens teilweise automatischen Fahrzeugführung ausgebildet ist. Dieses richtet sich nach den aktuellen Gegebenheiten in der Umgebung des Kraftfahrzeugs 1, mithin Umfelddaten, die beispielsweise von Umfelddatensensoren des Kraftfahrzeugs, digitalen Kartendaten eines Navigationssystems des Kraftfahrzeugs 1, Kraftfahrzeug-zu-Kraftfahrzeug-Informationsquellen und dergleichen stammen können. Nachdem die Baustelle im Abschnitt 6 nur temporär vorhanden ist, liegen diesbezüglich und über die veränderten Bedingungen und Kriterien, nach denen die automatische Fahrzeugführung erfolgen soll, keinerlei Informationen im Kraftfahrzeug 1 vor. Mithin ist zu Beginn des Abschnitts 6 seitlich der Straße 2 eine Infrastruktureinrichtung 10 aufgestellt, die eine Anpassungsinformation an alle Kraftfahrzeuge 1 über Kraftfahrzeug-zu-Infrastruktur-Kommunikation broadcastet, die mithin auch vom Kraftfahrzeug 1, wenn es in den Sendebereich der Infrastruktureinrichtung 10 eintritt, empfangen werden können.

nen.

[0027] Die Anpassungsinformation enthält vorliegend Breiten der Fahrspuren 3', 4' und kann, zusätzlich oder alternativ, auch maximal zulässige Fahrzeugbreiten für die Fahrspuren 3', 4' enthalten. Ferner enthält die Anpassungsinformation eine im Abschnitt 6 geltende Überholverbotsregelung, nachdem ein Grenzgewicht überschreitende Kraftfahrzeuge nicht mehr überholen dürfen. Die Anpassungsinformation enthält ferner die Markierungsfarbe "gelb" für die gültigen Fahrspurmarkierungen 8 und eine Geschwindigkeitsbegrenzung innerhalb des Abschnitts 6. Ist innerhalb des Abschnitts 6 eine Ausfahrt gesperrt, kann auch diesbezüglich ein Datum in der Anpassungsinformation enthalten sein.

[0028] Neben den bislang genannten Daten enthält die Anpassungsinformation auch eine Ortsinformation des Abschnitts 6, hier eine Länge der Baustelle und somit des Abschnitts 6, nachdem eine Infrastruktureinrichtung 10 nur zu Beginn des Abschnitts 6 vorgesehen ist.

[0029] Die Anpassungsinformation enthält ferner Zusatzinformationsdaten, vorliegend eine an der Baustelle vorgesehene Bauzeit, eine Information zur Notwendigkeit der Bauarbeiten und bei einer gesperrten Ausfahrt alternative Ausfahrten.

[0030] Die empfangene Anpassungsinformation wird an das Fahrerassistenzsystem 9 weitergeleitet und dort ausgewertet. Die gültige Markierungsfarbe "gelb" wird innerhalb des Abschnitts 6 für die Auswertung von Kamerabildern nach den Begrenzungen der Fahrspuren 3' und 4' verwendet. Bezüglich des Überholverbots wird überprüft, ob dieses überhaupt für das Kraftfahrzeug 1 gilt, indem mit dessen Fahrzeuggewicht verglichen wird. Eine ähnliche Überprüfung findet bezüglich der zulässigen Fahrzeugbreiten bzw. der Breite der Fahrspuren 3', 4' statt. Überschreitet die Breite des Kraftfahrzeugs 1 eine der dortigen Breiten, wird die entsprechende Fahrspur 3', 4' als nicht befahrbar markiert. Die Geschwindigkeitsbegrenzung wird entsprechend für den Abschnitt 6 verwendet.

[0031] Es werden jedoch nicht nur die Umgebungsdaten und der Auswertevorgang für die automatisierte Fahrzeugführung angepasst, sondern auch Informationen an den Fahrer generiert und ausgegeben. So wird eine Anzeigeeinformation generiert, die gesperrte Ausfahrten und Alternativen hierzu anzeigt, Geschwindigkeitsbegrenzungen wiedergibt und auch informatives Hintergrundwissen zur Baustelle vermittelt, insbesondere deren Länge, deren Bauzeit und Hintergrundinformationen zur Notwendigkeit der Bautätigkeit. Hierfür sind im Kraftfahrzeug 1 geeignete Anzeigevorrichtungen vorgesehen.

[0032] Eine besonders bevorzugte Ausgestaltung des Verfahrens sieht zudem vor, dass bei Empfang der Anpassungsinformation durch das Fahrerassistenzsystem 9 dieses zunächst überprüft, ob es innerhalb der durch die Anpassungsinformation beschriebenen Umgebungsbedingungen überhaupt in der Lage ist, seine wenigstens teilweise automatische Fahrzeugführungsfunktion zu realisieren, mithin ob alle Systemgrenzen, inner-

halb derer das Fahrerassistenzsystem 9 betrieben werden kann, eingehalten werden. Ist dies nicht der Fall, so wird eine Fahrübernahmeaufforderung ausgegeben, so dass der Fahrer die Steuerung des Kraftfahrzeugs 1 vollständig selber übernehmen kann. Sobald der Fahrer die Kontrolle über das Kraftfahrzeug 1 wieder übernommen hat, wird das Fahrerassistenzsystem 9 deaktiviert.

[0033] Fig. 2 zeigt eine Prinzipskizze des erfindungsgemäßen Kraftfahrzeugs 1. Dieses umfasst, wie bereits dargelegt, das Fahrerassistenzsystem 9, welches ein zur Durchführung des erfindungsgemäßen Verfahrens ausgebildetes Steuergerät 11 aufweist. Dieses steht in Kommunikationsverbindung mit einer Empfangseinrichtung 12, die zum Empfangen von Daten über Kraftfahrzeug-zu-Infrastruktur-Kommunikation ausgebildet ist. Das Steuergerät 11 ist ferner mit hier nicht näher dargestellten weiteren Fahrzeugsystemen 13 verbunden, beispielsweise Umfeldsensoren, einem Navigationssystem, Aktoren zur Durchführung der Fahreingriffe sowie einer Anzeigevorrichtung zur Darstellung von Anzeigeeinformationen, die aus empfangenen Anpassungsinformationen abgeleitet werden können.

Patentansprüche

1. Verfahren zum Betrieb eines zur wenigstens teilweise automatischen Fahrzeugführung ausgebildeten Fahrerassistenzsystems (9) eines Kraftfahrzeugs (1), welches Fahrerassistenzsystem (9) aus die Umgebung des Kraftfahrzeugs (1) beschreibenden Umfelddaten im Rahmen eines Auswertevorgangs automatische Fahreingriffe und/oder die Ausgabe von Informationen an den Fahrer beschreibende Steuerdaten ermittelt,
dadurch gekennzeichnet,
dass für wenigstens einen Abschnitt (6) einer durch das Kraftfahrzeug (1) befahrenen Strecke, der sich im Hinblick auf wenigstens eine im Auswertevorgang relevante Abschnittseigenschaft von der sonstigen Strecke und/oder von für den Abschnitt (6) bereits vorliegenden Umgebungsdaten unterscheidet, über Kraftfahrzeug-zu-Infrastruktur-Kommunikation eine abschnittsspezifische Anpassungsinformation empfangen und zur Anpassung der Umgebungsdaten und/oder des Auswertevorgangs auf die Abschnittseigenschaft für den Abschnitt (6) verwendet werden.
2. Verfahren nach Anspruch 1,
dadurch gekennzeichnet,
dass der Abschnitt (6) ein Baustellenbereich ist und/oder die Anpassungsinformation auch eine Ortsinformation des Abschnitts (6) enthält und/oder als Abschnittseigenschaft eine Breite wenigstens einer Fahrspur (3', 4') und/oder eine zulässige Fahrzeugbreite und/oder eine geltende Überholverbotsregelung und/oder eine Vorgabe zum versetzten Fahren und/oder eine Markierungsfarbe für Fahrspurmar-

kierungen (8) und/oder eine gesperrte Abzweigung, insbesondere eine Ausfahrt, und/oder eine gesperrte Fahrspur und/oder eine Geschwindigkeitsbegrenzung verwendet werden.

3. Verfahren nach Anspruch 2,
dadurch gekennzeichnet,
dass bei Empfang einer eine Markierungsfarbe enthaltenden Anpassungsinformation eine Bildauswertung eines Kamerabildes in dem Abschnitt (6) auf die Markierungsfarbe angepasst wird und/oder bei Empfang einer ein Überholverbot beschreibenden Anpassungsinformation aufgrund von über das Kraftfahrzeug (1) vorliegenden Egodaten bestimmt wird, ob das Überholverbot für das Kraftfahrzeug (1) gilt, wonach es bei Geltung für das Kraftfahrzeug (1) umgesetzt wird, und/oder ein durch die Anpassungsinformation beschriebenes versetztes Fahren umgesetzt wird und/oder eine Fahrspur (3', 4') als nicht befahrbar markiert wird, falls eine in der Anpassungsinformation enthaltene Fahrspurweite und/oder zulässige Fahrzeugbreite kleiner als die Fahrzeugbreite des eigenen Kraftfahrzeugs (1) ist, und/oder eine in der Anpassungsinformation enthaltene Geschwindigkeitsbegrenzung eingehalten wird und/oder bei Sperrung einer Abzweigung, die aufgrund einer aktuellen Routenplanung genutzt werden sollte, eine neue Route ermittelt wird und/oder wenigstens eine auf wenigstens einen Teil der Anpassungsinformation bezogene Anzeigeeinformation aus dieser ermittelt und angezeigt wird.
4. Verfahren nach einem der vorangehenden Ansprüche,
dadurch gekennzeichnet,
dass die Anpassungsinformation neben auf die Abschnittseigenschaft bezogenen Daten wenigstens ein auf den Abschnitt (6) bezogenes Zusatzinformationsdatum enthält, welches zur Ermittlung und Anzeige einer Anzeigeeinformation verwendet wird.
5. Verfahren nach Anspruch 4,
dadurch gekennzeichnet,
dass bei einem Baustellenbereich als Zusatzinformationsdatum eine Bauzeit und/oder eine Information zur Notwendigkeit der Bauarbeiten und/oder eine Länge der Baustelle verwendet wird und/oder bei einer gesperrten Abzweigung als Anpassungsinformation als Zusatzinformationsdatum wenigstens eine alternative Abzweigung der gesperrten Abzweigung zugeordnet wird.
6. Verfahren nach einem der vorangehenden Ansprüche,
dadurch gekennzeichnet,
dass bei Empfang einer Anpassungsinformation überprüft wird, ob das Fahrerassistenzsystem (9) zur Durchführung der Fahrzeugführung innerhalb

seiner Systemgrenzen auch unter Berücksichtigung der Abschnittseigenschaft ausgebildet ist, wobei bei Nichtdurchführbarkeit der Fahrzeugführung eine Fahrübernahmeaufforderung ausgegeben wird und/oder das Fahrerassistenzsystem (9) deaktiviert wird. 5

7. Verfahren nach einem der vorangehenden Ansprüche, **dadurch gekennzeichnet,** 10
dass die Anpassungsinformation von einer an dem Abschnitt (6), insbesondere zu Beginn des Abschnitts (6), angeordneten Infrastruktureinrichtung (10) ausgesendet wird. 15
8. Kraftfahrzeug (1), umfassend ein zur wenigstens teilweise automatischen Fahrzeugführung ausgebildetes Fahrerassistenzsystem (9) mit einem zur Durchführung eines Verfahrens nach einem der Ansprüche 1 bis 6 ausgebildeten Steuergerät (11). 20

25

30

35

40

45

50

55

FIG. 1

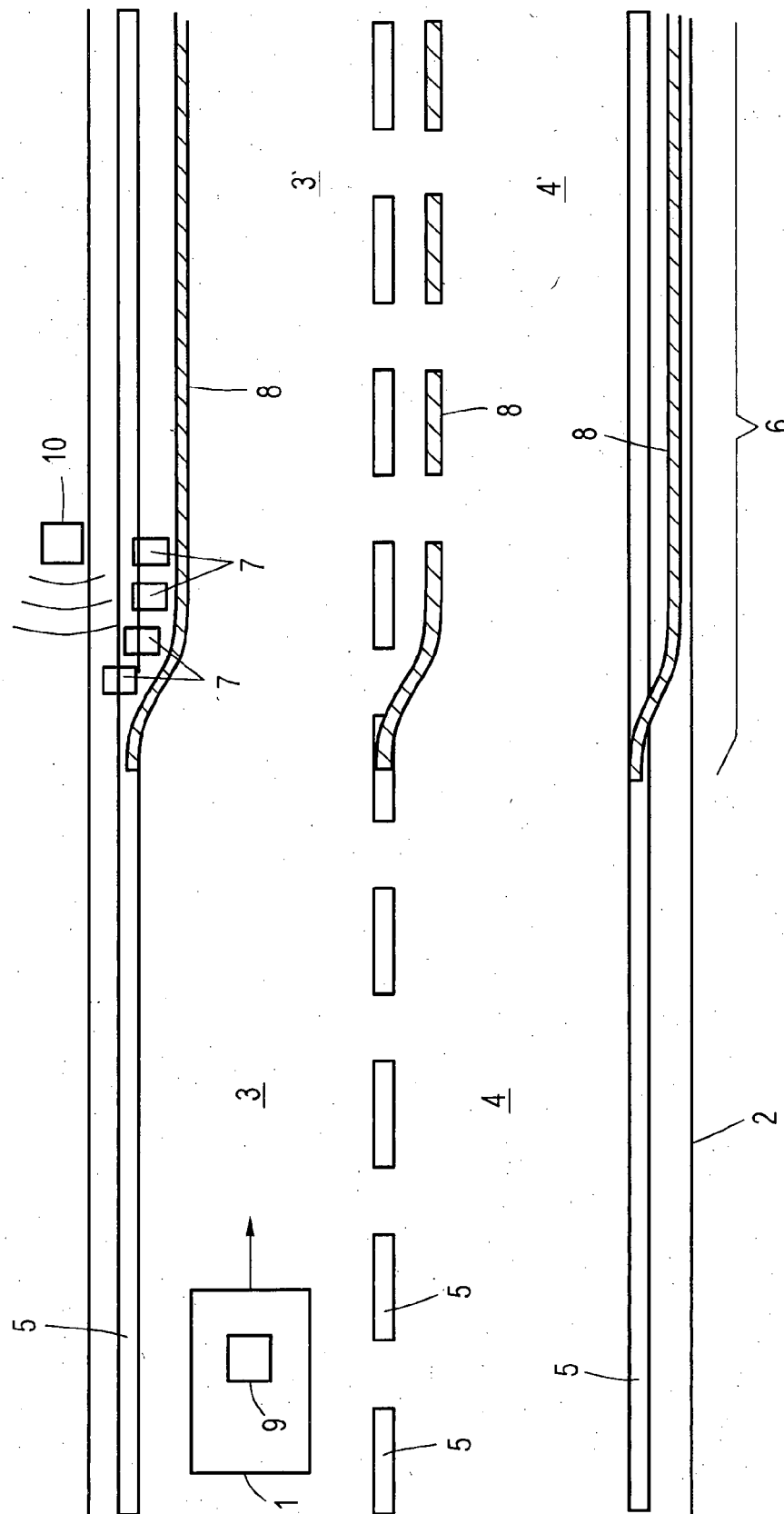
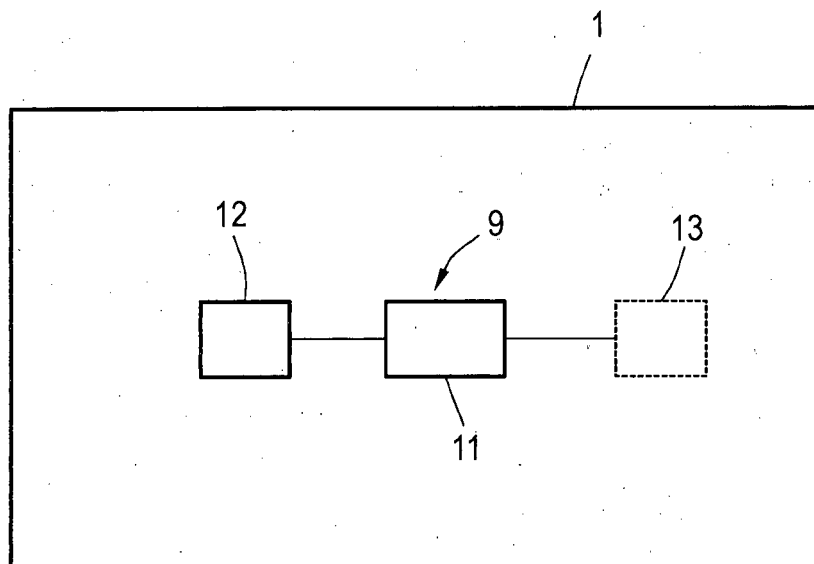


FIG. 2





EUROPÄISCHER RECHERCHENBERICHT

 Nummer der Anmeldung
EP 14 00 3727

5

10

15

20

25

30

35

40

45

50

55

EINSCHLÄGIGE DOKUMENTE			
Kategorie	Kennzeichnung des Dokuments mit Angabe, soweit erforderlich, der maßgeblichen Teile	Betrifft Anspruch	KLASSIFIKATION DER ANMELDUNG (IPC)
X	DE 10 2007 033664 A1 (CONTINENTAL TEVES AG & CO OHG [DE]) 27. März 2008 (2008-03-27) * Zusammenfassung * * Absatz [0002] * * Absatz [0018] - Absatz [0021]; Abbildungen 1,2 *	1-5,7,8	INV. G08G1/0967 G08G1/16
X	FR 2 850 910 A1 (RENAULT SA [FR]) 13. August 2004 (2004-08-13) * Seite 2, Zeile 18 - Seite 3, Zeile 8; Abbildung 1 * * Seite 3, Zeile 27 - Zeile 33; Abbildung 3 * * Seite 4, Zeile 13 - Zeile 23; Abbildung 3 *	1-5,7,8	
A	EP 1 887 538 A1 (HITACHI LTD [JP]) 13. Februar 2008 (2008-02-13) * Spalte 8, Zeile 54 - Spalte 9, Zeile 14; Abbildung 1 * * Spalte 10, Zeile 41 - Zeile 56; Abbildung 5 * * Spalte 11, Zeile 51 - Spalte 12, Zeile 29; Abbildung 8 *	1-4,7,8	RECHERCHIERTE SACHGEBIETE (IPC) G08G
A	US 2006/034656 A1 (ROBERTS HOWARD H [US]) 16. Februar 2006 (2006-02-16) * Zusammenfassung * * Absatz [0011]; Anspruch 0014; Abbildung 1 *	1,2,8	
Der vorliegende Recherchenbericht wurde für alle Patentansprüche erstellt			
Recherchenort München		Abschlußdatum der Recherche 17. April 2015	Prüfer Heß, Rüdiger
KATEGORIE DER GENANNTEN DOKUMENTE X : von besonderer Bedeutung allein betrachtet Y : von besonderer Bedeutung in Verbindung mit einer anderen Veröffentlichung derselben Kategorie A : technologischer Hintergrund O : nichtschriftliche Offenbarung P : Zwischenliteratur		T : der Erfindung zugrunde liegende Theorien oder Grundsätze E : älteres Patentdokument, das jedoch erst am oder nach dem Anmeldedatum veröffentlicht worden ist D : in der Anmeldung angeführtes Dokument L : aus anderen Gründen angeführtes Dokument & : Mitglied der gleichen Patentfamilie, übereinstimmendes Dokument	

1

EPO FORM 1503 03.82 (P04C03)

**ANHANG ZUM EUROPÄISCHEN RECHERCHENBERICHT
 ÜBER DIE EUROPÄISCHE PATENTANMELDUNG NR.**

EP 14 00 3727

In diesem Anhang sind die Mitglieder der Patentfamilien der im obengenannten europäischen Recherchenbericht angeführten Patentedokumente angegeben.

Die Angaben über die Familienmitglieder entsprechen dem Stand der Datei des Europäischen Patentamts am
 Diese Angaben dienen nur zur Unterrichtung und erfolgen ohne Gewähr.

17-04-2015

Im Recherchenbericht angeführtes Patentedokument	Datum der Veröffentlichung	Mitglied(er) der Patentfamilie	Datum der Veröffentlichung
DE 102007033664 A1	27-03-2008	KEINE	
FR 2850910 A1	13-08-2004	KEINE	
EP 1887538 A1	13-02-2008	AT 507548 T EP 1887538 A1	15-05-2011 13-02-2008
US 2006034656 A1	16-02-2006	US 2006034656 A1 WO 2006020295 A1	16-02-2006 23-02-2006

EPO FORM P0481

Für nähere Einzelheiten zu diesem Anhang : siehe Amtsblatt des Europäischen Patentamts, Nr.12/82